


**Всероссийская премия
«Маршруты России» - 2018
номинация
«Идея (проект) маршрута»**

**Экологический пеший маршрут Баунтовского
эвенкийского района – «Южно-Муйский хребёт»
Разработчик и проводник Распутин А.В.**

Экологический пеший маршрут «Южно-Муйский хребёт»

Маршрут ЮМХ это:

- Неповторимой красоты горные вершины, здесь отвесные скалы достигают высоты 300 метров.
- Сказочные пейзажи, которые завораживают взор.
- Красочные наледи на фоне горных вершин.
- Свежий воздух с ароматом кедрового стланика и различных лишайников.
- Наскальные рисунки -петроглифы, возраст которых достигает 3-3,5 тысячи лет.
- Нетронутая тайга и дикие животные и птицы.



Экологический пеший маршрут «Южно-Муйский хребёт»

Паспорт туристского маршрута (ЮМХ)

Тематика маршрута: эколого-просветительская.

Сезонность: июнь – сентябрь.

Протяженность пешего маршрута: 68 км.

Продолжительность: начиная от с. Багдарин, необходимо затратить 9 дней при благоприятных погодных условиях. В случае ненастья длительность маршрута может увеличиться на 1-3 дня.

Способ передвижения: автобусный, автомобильный, пеший.

Условия проживания: палаточные лагеря, организуемые туристами самостоятельно.

Питание на маршруте: организуется туристами самостоятельно.

Требование к туристам:


1. Возраст (21+).
2. Отсутствие заболеваний препятствующих походу в горной местности.
3. Медицинская страховка от клещевого энцефалита, либо прививочный лист.
4. В походе выполнять все указания проводника похода, его единоначалие неоспоримо.
5. Изучение правил оказания первой медицинской помощи.
6. Бережно относиться к природе и не наносить ей ущерба.

Все туристы должны иметь: документы, удостоверяющие личность, теплые вещи + ветрозащитный (спортивный) костюм + штормовку или куртку или дождевик, закрытую походную обувь (кеды, кроссовки), солнцезащитные очки, продукты питания (сушеные овощи и фрукты, каши, супы, сухое молоко, консервы, бутылка с водой), индивидуальный набор посуды (глубокая чашка, кружка, ложка), палатку (спальный мешок, туристический коврик, фонарик).

Экологический пеший маршрут «Южно-Муйский хребёт»




Как добраться



Маршрут: г. Улан-Удэ - с. Багдарин - 597 км.

**Ежедневно,
микроавтобус с
автовокзала**

**Выезд в 7:00
Прибытие в 17:00**



Маршрут: г. Чита - с. Багдарин - 342 км.

**Ежедневно, автобус с
автовокзала**

**Выезд в 9:00
Прибытие в 15:00**

Экологический пеший маршрут «Южно-Муйский хребёт»

1 день • Выезд из с. Багдарин и ночёвка на берегу оз. Баунт.

2 день • Пеший маршрут протяжённостью 17 км., ночёвка на горном перевале.

3 день • Пеший маршрут протяжённостью 17 км, ночёвка у подножия ЮМХ.

4 день • Отдых.

5 день • Восхождение на гольц «Муйский пик», спуск в лагерь.

6 день • Отдых.

7 день • Возвращение домой, пеший маршрут до горного перевала протяжённостью 17 км.

8 день • Пеший маршрут до оз. Баунт протяжённостью 17 км.

9 день • Выезд из п. Курорта Баунт в с. Багдарин.

Экологический пеший маршрут «Южно-Муыйский хребёт»

Маршрут ЮМХ начинается от с. Багдарин. Ехать надо по
грунтовой дороге на север 140 км., до п. Курорт Баунт
На пути встречаются горные реки:
-Талой, Колтакон, Ушма, Кинавка.
Мосты через реки отсутствуют, автомобиль проходит реки в брод.



Экологический пеший маршрут «Южно-Муйский хребёт»



В посёлке Курорт Баунт имеется термальный источник. Это гидрокарбонатно-натриевые сероводородные минеральные воды с температурой 45-54 градуса, которые применяются в виде ванн.



В посёлке есть гостиница, фельдшерский пункт, таксофон, магазин.



Рядом с посёлком возвышается гора Большой Хаптон (Хаптон является одним из чудес природы Баунтовского эвенкийского района, высота горы 2284 метра над уровнем моря.)



Экологический пеший маршрут «Южно-Муйский хребёт»



Далее от поселка Курорт Баунт на моторной лодке переплываем по оз. Баунт около 7 км.

После отдыха подъём на вершину «Муйский пик». На вершине можно заночевать, а можно вернуться в лагерь. Далее день отдыха, и два дня пешим маршрутом до оз. Баунт.



На живописном песчаном берегу находится скала с наскальными рисунками (петроглифами), здесь разбиваем палаточный лагерь.

От оз. Баунт до подножия ЮМХ следует идти пешком, степью, лесом по зверовым тропам около 34 км. Это расстояние преодолевается за два дня. Затем день отдыха.



Экологический пеший маршрут «Южно-Муйский хребёт»

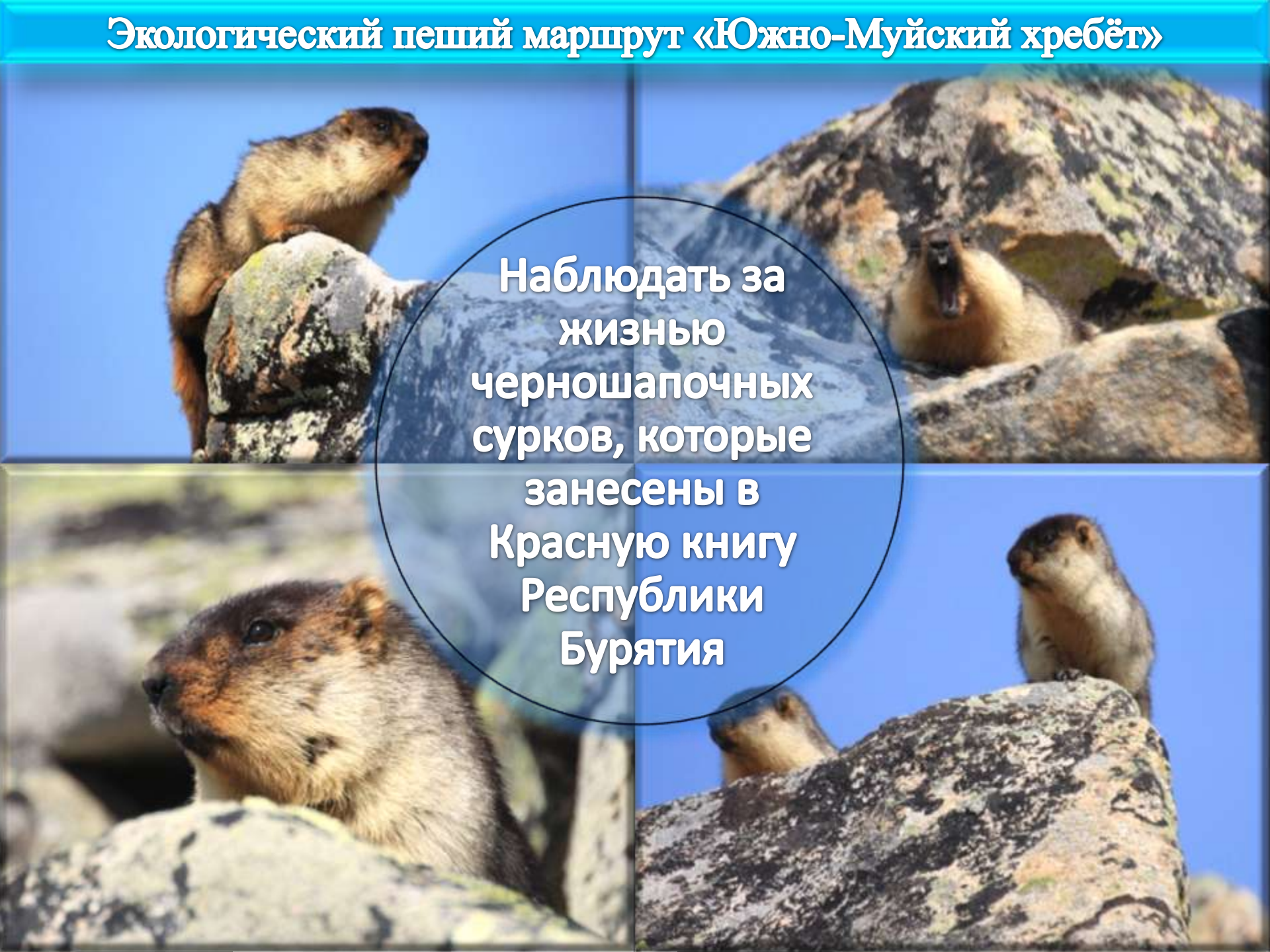
Конечная цель маршрута – горная вершина Муйский пик, высота его над уровнем моря 2661 метр.

Издали и со стороны голец кажется неприступным, но всё же с одного единственного склона на гору можно зайти без какого либо специального снаряжения

Экологический пеший маршрут «Южно-Мульский хребёт»



Экологический пеший маршрут «Южно-Муйский хребёт»



Наблюдать за
жизнью
черношапочных
сурков, которые
занесены в
Красную книгу
Республики
Бурятия

Экологический пеший маршрут «Южно-Муйский хребёт»

Птицы



Экологический пеший маршрут «Южно-Муйский хребёт»


Пейзажи и растения



Экологический пеший маршрут «Южно-Муыйский хребёт»



**Горные реки
и озера**

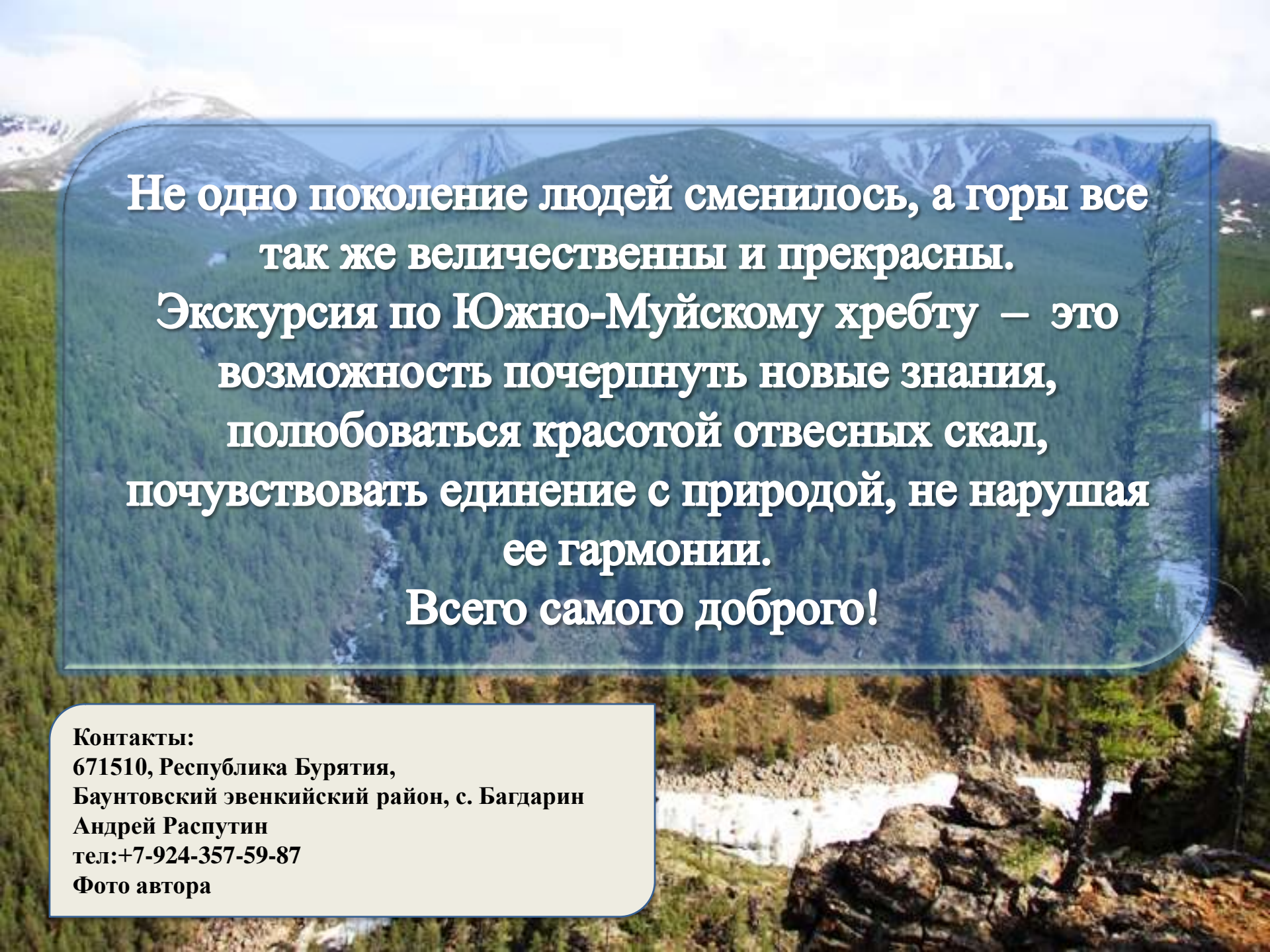


Экологический пеший маршрут «Южно-Муйский хребёт»



**Петроглифы
на оз. Баунт**





Не одно поколение людей сменилось, а горы все так же величественны и прекрасны.

Экскурсия по Южно-Муйскому хребту – это возможность почерпнуть новые знания, полюбоваться красотой отвесных скал, почувствовать единение с природой, не нарушая ее гармонии.

Всего самого доброго!

Контакты:

**671510, Республика Бурятия,
Баунтовский эвенкийский район, с. Багдарин**

Андрей Распутин

тел: +7-924-357-59-87

Фото автора